




การนำ MRCF ไปขับเคลื่อนงานในภารกิจของหน่วยงาน (แผนที่ ๒)

โดย...สำนักงานเกษตรอำเภอทับคล้อ จังหวัดพิจิตร

๑. องค์ความรู้ในการปฏิบัติงานเรื่อง : การกำหนด “พื้นที่ – คน – สินค้า” และเป้าหมายการพัฒนา

ที่	ชื่อ – สกุล ผู้ให้องค์ความรู้	ความรับผิดชอบ	วิธีการ/กระบวนการ	เอกสารอ้างอิง/ภาพประกอบ																																																																																																																																																																																																																																																						
๑	นางสาวณัฐนิชา แปะบุญเลิศ	ตำบลทับคล้อ	๑) ประชุมคณะกรรมการศูนย์บริการฯ (กำหนดสินค้า+เป้าหมายการพัฒนา) ๒) เปรียบเทียบต้นทุนการผลิตแต่ละหมู่บ้าน ๓) รวบรวมข้อมูลวิเคราะห์พื้นที่ (กำหนดพื้นที่) ๔) พิจารณาความสนใจ/ความพร้อมของผู้นำและเกษตรกร (กำหนดคน)	<table border="1" style="font-size: small;"> <thead> <tr> <th rowspan="2">รายการ</th> <th colspan="12">จำนวนเกษตรกรเฉลี่ย (บาทต่อไร่)</th> </tr> <tr> <th>หมู่ที่ ๑</th> <th>หมู่ที่ ๒</th> <th>หมู่ที่ ๓</th> <th>หมู่ที่ ๔</th> <th>หมู่ที่ ๕</th> <th>หมู่ที่ ๖</th> <th>หมู่ที่ ๗</th> <th>หมู่ที่ ๘</th> <th>หมู่ที่ ๙</th> <th>หมู่ที่ ๑๐</th> <th>หมู่ที่ ๑๑</th> <th>หมู่ที่ ๑๒</th> </tr> </thead> <tbody> <tr> <td>ตำบล</td> <td>๓,๐๐๐</td> <td>๓,๒๐๐</td> <td>๓,๒๐๐</td> <td>๓,๓๐๐</td> <td>๓,๓๐๐</td> <td>๓,๓๐๐</td> <td>๓,๓๐๐</td> <td>๓,๓๐๐</td> <td>๓,๓๐๐</td> <td>๓,๓๐๐</td> <td>๓,๓๐๐</td> <td>๓,๓๐๐</td> </tr> <tr> <td>ตำบลเมืองไทย</td> <td>๓๐๐</td> <td>๓๐๐</td> <td>๓๐๐</td> <td>๓๐๐</td> <td>๓๐๐</td> <td>๓๐๐</td> <td>๓๐๐</td> <td>๓๐๐</td> <td>๓๐๐</td> <td>๓๐๐</td> <td>๓๐๐</td> <td>๓๐๐</td> </tr> <tr> <td>ตำบลวังน้ำ</td> <td>๕๐</td> <td>๕๐</td> <td>๕๐</td> <td>๕๐</td> <td>๕๐</td> <td>๕๐</td> <td>๕๐</td> <td>๕๐</td> <td>๕๐</td> <td>๕๐</td> <td>๕๐</td> <td>๕๐</td> </tr> <tr> <td>ตำบลวังน้ำเย็น - บ้าน</td> <td>๓๕๐</td> <td>๓๕๐</td> <td>๓๕๐</td> <td>๓๕๐</td> <td>๓๕๐</td> <td>๓๕๐</td> <td>๓๕๐</td> <td>๓๕๐</td> <td>๓๕๐</td> <td>๓๕๐</td> <td>๓๕๐</td> <td>๓๕๐</td> </tr> <tr> <td>ตำบลวังน้ำเย็นและบ้าน</td> <td>๓๕๐</td> <td>๓๕๐</td> <td>๓๕๐</td> <td>๓๕๐</td> <td>๓๕๐</td> <td>๓๕๐</td> <td>๓๕๐</td> <td>๓๕๐</td> <td>๓๕๐</td> <td>๓๕๐</td> <td>๓๕๐</td> <td>๓๕๐</td> </tr> <tr> <td>ตำบลวังน้ำเย็น</td> <td>๓๐๐</td> <td>๓๐</td> <td>๐</td> <td>๐</td> <td>๓๐๐</td> <td>๓๐๐</td> <td>๐</td> <td>๓๐๐</td> <td>๓๐๐</td> <td>๐</td> <td>๓๐๐</td> <td>๓๐๐</td> </tr> <tr> <td>ตำบล - บ้านวังน้ำเย็น</td> <td>๓๐๐</td> <td>๓๐๐</td> <td>๓๐๐</td> <td>๓๐๐</td> <td>๓๐๐</td> <td>๓๐๐</td> <td>๓๐๐</td> <td>๓๐๐</td> <td>๓๐๐</td> <td>๓๐๐</td> <td>๓๐๐</td> <td>๓๐๐</td> </tr> <tr> <td>ตำบลวังน้ำเย็น</td> <td>๕๐</td> <td>๕๐</td> <td>๕๐</td> <td>๕๐</td> <td>๕๐</td> <td>๕๐</td> <td>๕๐</td> <td>๕๐</td> <td>๕๐</td> <td>๕๐</td> <td>๕๐</td> <td>๕๐</td> </tr> <tr> <td>ตำบลวังน้ำเย็น</td> <td>๕๐</td> <td>๕๐</td> <td>๕๐</td> <td>๕๐</td> <td>๕๐</td> <td>๕๐</td> <td>๕๐</td> <td>๕๐</td> <td>๕๐</td> <td>๕๐</td> <td>๕๐</td> <td>๕๐</td> </tr> <tr> <td>รวม</td> <td>๓,๒๐๐</td> <td>๓,๒๐๐</td> <td>๓,๒๐๐</td> <td>๓,๒๐๐</td> <td>๓,๒๐๐</td> <td>๓,๒๐๐</td> <td>๓,๒๐๐</td> <td>๓,๒๐๐</td> <td>๓,๒๐๐</td> <td>๓,๒๐๐</td> <td>๓,๒๐๐</td> <td>๓,๒๐๐</td> </tr> <tr> <td>เฉลี่ย (บาท/ไร่)</td> <td>๒๖๖</td> <td>๒๖๖</td> <td>๒๖๖</td> <td>๒๖๖</td> <td>๒๖๖</td> <td>๒๖๖</td> <td>๒๖๖</td> <td>๒๖๖</td> <td>๒๖๖</td> <td>๒๖๖</td> <td>๒๖๖</td> <td>๒๖๖</td> </tr> <tr> <td>โครงการ (บาท/ไร่)</td> <td>๓๒,๕๐๐</td> <td>๓๒,๕๐๐</td> <td>๓๒,๕๐๐</td> <td>๓๒,๕๐๐</td> <td>๓๒,๕๐๐</td> <td>๓๒,๕๐๐</td> <td>๓๒,๕๐๐</td> <td>๓๒,๕๐๐</td> <td>๓๒,๕๐๐</td> <td>๓๒,๕๐๐</td> <td>๓๒,๕๐๐</td> <td>๓๒,๕๐๐</td> </tr> <tr> <td>ตำบล (บาท/ไร่)</td> <td>๒,๖๖๖</td> <td>๒,๖๖๖</td> <td>๒,๖๖๖</td> <td>๒,๖๖๖</td> <td>๒,๖๖๖</td> <td>๒,๖๖๖</td> <td>๒,๖๖๖</td> <td>๒,๖๖๖</td> <td>๒,๖๖๖</td> <td>๒,๖๖๖</td> <td>๒,๖๖๖</td> <td>๒,๖๖๖</td> </tr> <tr> <td>โครงการ (บาท/ไร่)</td> <td>๓๒,๕๐๐</td> <td>๓๒,๕๐๐</td> <td>๓๒,๕๐๐</td> <td>๓๒,๕๐๐</td> <td>๓๒,๕๐๐</td> <td>๓๒,๕๐๐</td> <td>๓๒,๕๐๐</td> <td>๓๒,๕๐๐</td> <td>๓๒,๕๐๐</td> <td>๓๒,๕๐๐</td> <td>๓๒,๕๐๐</td> <td>๓๒,๕๐๐</td> </tr> <tr> <td>ตำบล (บาท/ไร่)</td> <td>๒,๖๖๖</td> <td>๒,๖๖๖</td> <td>๒,๖๖๖</td> <td>๒,๖๖๖</td> <td>๒,๖๖๖</td> <td>๒,๖๖๖</td> <td>๒,๖๖๖</td> <td>๒,๖๖๖</td> <td>๒,๖๖๖</td> <td>๒,๖๖๖</td> <td>๒,๖๖๖</td> <td>๒,๖๖๖</td> </tr> <tr> <td>โครงการ (บาท/ไร่)</td> <td>๓๒,๕๐๐</td> <td>๓๒,๕๐๐</td> <td>๓๒,๕๐๐</td> <td>๓๒,๕๐๐</td> <td>๓๒,๕๐๐</td> <td>๓๒,๕๐๐</td> <td>๓๒,๕๐๐</td> <td>๓๒,๕๐๐</td> <td>๓๒,๕๐๐</td> <td>๓๒,๕๐๐</td> <td>๓๒,๕๐๐</td> <td>๓๒,๕๐๐</td> </tr> <tr> <td>ตำบล (บาท/ไร่)</td> <td>๒,๖๖๖</td> <td>๒,๖๖๖</td> <td>๒,๖๖๖</td> <td>๒,๖๖๖</td> <td>๒,๖๖๖</td> <td>๒,๖๖๖</td> <td>๒,๖๖๖</td> <td>๒,๖๖๖</td> <td>๒,๖๖๖</td> <td>๒,๖๖๖</td> <td>๒,๖๖๖</td> <td>๒,๖๖๖</td> </tr> </tbody> </table>	รายการ	จำนวนเกษตรกรเฉลี่ย (บาทต่อไร่)												หมู่ที่ ๑	หมู่ที่ ๒	หมู่ที่ ๓	หมู่ที่ ๔	หมู่ที่ ๕	หมู่ที่ ๖	หมู่ที่ ๗	หมู่ที่ ๘	หมู่ที่ ๙	หมู่ที่ ๑๐	หมู่ที่ ๑๑	หมู่ที่ ๑๒	ตำบล	๓,๐๐๐	๓,๒๐๐	๓,๒๐๐	๓,๓๐๐	๓,๓๐๐	๓,๓๐๐	๓,๓๐๐	๓,๓๐๐	๓,๓๐๐	๓,๓๐๐	๓,๓๐๐	๓,๓๐๐	ตำบลเมืองไทย	๓๐๐	๓๐๐	๓๐๐	๓๐๐	๓๐๐	๓๐๐	๓๐๐	๓๐๐	๓๐๐	๓๐๐	๓๐๐	๓๐๐	ตำบลวังน้ำ	๕๐	๕๐	๕๐	๕๐	๕๐	๕๐	๕๐	๕๐	๕๐	๕๐	๕๐	๕๐	ตำบลวังน้ำเย็น - บ้าน	๓๕๐	๓๕๐	๓๕๐	๓๕๐	๓๕๐	๓๕๐	๓๕๐	๓๕๐	๓๕๐	๓๕๐	๓๕๐	๓๕๐	ตำบลวังน้ำเย็นและบ้าน	๓๕๐	๓๕๐	๓๕๐	๓๕๐	๓๕๐	๓๕๐	๓๕๐	๓๕๐	๓๕๐	๓๕๐	๓๕๐	๓๕๐	ตำบลวังน้ำเย็น	๓๐๐	๓๐	๐	๐	๓๐๐	๓๐๐	๐	๓๐๐	๓๐๐	๐	๓๐๐	๓๐๐	ตำบล - บ้านวังน้ำเย็น	๓๐๐	๓๐๐	๓๐๐	๓๐๐	๓๐๐	๓๐๐	๓๐๐	๓๐๐	๓๐๐	๓๐๐	๓๐๐	๓๐๐	ตำบลวังน้ำเย็น	๕๐	๕๐	๕๐	๕๐	๕๐	๕๐	๕๐	๕๐	๕๐	๕๐	๕๐	๕๐	ตำบลวังน้ำเย็น	๕๐	๕๐	๕๐	๕๐	๕๐	๕๐	๕๐	๕๐	๕๐	๕๐	๕๐	๕๐	รวม	๓,๒๐๐	๓,๒๐๐	๓,๒๐๐	๓,๒๐๐	๓,๒๐๐	๓,๒๐๐	๓,๒๐๐	๓,๒๐๐	๓,๒๐๐	๓,๒๐๐	๓,๒๐๐	๓,๒๐๐	เฉลี่ย (บาท/ไร่)	๒๖๖	๒๖๖	๒๖๖	๒๖๖	๒๖๖	๒๖๖	๒๖๖	๒๖๖	๒๖๖	๒๖๖	๒๖๖	๒๖๖	โครงการ (บาท/ไร่)	๓๒,๕๐๐	๓๒,๕๐๐	๓๒,๕๐๐	๓๒,๕๐๐	๓๒,๕๐๐	๓๒,๕๐๐	๓๒,๕๐๐	๓๒,๕๐๐	๓๒,๕๐๐	๓๒,๕๐๐	๓๒,๕๐๐	๓๒,๕๐๐	ตำบล (บาท/ไร่)	๒,๖๖๖	๒,๖๖๖	๒,๖๖๖	๒,๖๖๖	๒,๖๖๖	๒,๖๖๖	๒,๖๖๖	๒,๖๖๖	๒,๖๖๖	๒,๖๖๖	๒,๖๖๖	๒,๖๖๖	โครงการ (บาท/ไร่)	๓๒,๕๐๐	๓๒,๕๐๐	๓๒,๕๐๐	๓๒,๕๐๐	๓๒,๕๐๐	๓๒,๕๐๐	๓๒,๕๐๐	๓๒,๕๐๐	๓๒,๕๐๐	๓๒,๕๐๐	๓๒,๕๐๐	๓๒,๕๐๐	ตำบล (บาท/ไร่)	๒,๖๖๖	๒,๖๖๖	๒,๖๖๖	๒,๖๖๖	๒,๖๖๖	๒,๖๖๖	๒,๖๖๖	๒,๖๖๖	๒,๖๖๖	๒,๖๖๖	๒,๖๖๖	๒,๖๖๖	โครงการ (บาท/ไร่)	๓๒,๕๐๐	๓๒,๕๐๐	๓๒,๕๐๐	๓๒,๕๐๐	๓๒,๕๐๐	๓๒,๕๐๐	๓๒,๕๐๐	๓๒,๕๐๐	๓๒,๕๐๐	๓๒,๕๐๐	๓๒,๕๐๐	๓๒,๕๐๐	ตำบล (บาท/ไร่)	๒,๖๖๖	๒,๖๖๖	๒,๖๖๖	๒,๖๖๖	๒,๖๖๖	๒,๖๖๖	๒,๖๖๖	๒,๖๖๖	๒,๖๖๖	๒,๖๖๖	๒,๖๖๖	๒,๖๖๖
รายการ	จำนวนเกษตรกรเฉลี่ย (บาทต่อไร่)																																																																																																																																																																																																																																																									
	หมู่ที่ ๑	หมู่ที่ ๒	หมู่ที่ ๓	หมู่ที่ ๔	หมู่ที่ ๕	หมู่ที่ ๖	หมู่ที่ ๗	หมู่ที่ ๘	หมู่ที่ ๙	หมู่ที่ ๑๐	หมู่ที่ ๑๑	หมู่ที่ ๑๒																																																																																																																																																																																																																																														
ตำบล	๓,๐๐๐	๓,๒๐๐	๓,๒๐๐	๓,๓๐๐	๓,๓๐๐	๓,๓๐๐	๓,๓๐๐	๓,๓๐๐	๓,๓๐๐	๓,๓๐๐	๓,๓๐๐	๓,๓๐๐																																																																																																																																																																																																																																														
ตำบลเมืองไทย	๓๐๐	๓๐๐	๓๐๐	๓๐๐	๓๐๐	๓๐๐	๓๐๐	๓๐๐	๓๐๐	๓๐๐	๓๐๐	๓๐๐																																																																																																																																																																																																																																														
ตำบลวังน้ำ	๕๐	๕๐	๕๐	๕๐	๕๐	๕๐	๕๐	๕๐	๕๐	๕๐	๕๐	๕๐																																																																																																																																																																																																																																														
ตำบลวังน้ำเย็น - บ้าน	๓๕๐	๓๕๐	๓๕๐	๓๕๐	๓๕๐	๓๕๐	๓๕๐	๓๕๐	๓๕๐	๓๕๐	๓๕๐	๓๕๐																																																																																																																																																																																																																																														
ตำบลวังน้ำเย็นและบ้าน	๓๕๐	๓๕๐	๓๕๐	๓๕๐	๓๕๐	๓๕๐	๓๕๐	๓๕๐	๓๕๐	๓๕๐	๓๕๐	๓๕๐																																																																																																																																																																																																																																														
ตำบลวังน้ำเย็น	๓๐๐	๓๐	๐	๐	๓๐๐	๓๐๐	๐	๓๐๐	๓๐๐	๐	๓๐๐	๓๐๐																																																																																																																																																																																																																																														
ตำบล - บ้านวังน้ำเย็น	๓๐๐	๓๐๐	๓๐๐	๓๐๐	๓๐๐	๓๐๐	๓๐๐	๓๐๐	๓๐๐	๓๐๐	๓๐๐	๓๐๐																																																																																																																																																																																																																																														
ตำบลวังน้ำเย็น	๕๐	๕๐	๕๐	๕๐	๕๐	๕๐	๕๐	๕๐	๕๐	๕๐	๕๐	๕๐																																																																																																																																																																																																																																														
ตำบลวังน้ำเย็น	๕๐	๕๐	๕๐	๕๐	๕๐	๕๐	๕๐	๕๐	๕๐	๕๐	๕๐	๕๐																																																																																																																																																																																																																																														
รวม	๓,๒๐๐	๓,๒๐๐	๓,๒๐๐	๓,๒๐๐	๓,๒๐๐	๓,๒๐๐	๓,๒๐๐	๓,๒๐๐	๓,๒๐๐	๓,๒๐๐	๓,๒๐๐	๓,๒๐๐																																																																																																																																																																																																																																														
เฉลี่ย (บาท/ไร่)	๒๖๖	๒๖๖	๒๖๖	๒๖๖	๒๖๖	๒๖๖	๒๖๖	๒๖๖	๒๖๖	๒๖๖	๒๖๖	๒๖๖																																																																																																																																																																																																																																														
โครงการ (บาท/ไร่)	๓๒,๕๐๐	๓๒,๕๐๐	๓๒,๕๐๐	๓๒,๕๐๐	๓๒,๕๐๐	๓๒,๕๐๐	๓๒,๕๐๐	๓๒,๕๐๐	๓๒,๕๐๐	๓๒,๕๐๐	๓๒,๕๐๐	๓๒,๕๐๐																																																																																																																																																																																																																																														
ตำบล (บาท/ไร่)	๒,๖๖๖	๒,๖๖๖	๒,๖๖๖	๒,๖๖๖	๒,๖๖๖	๒,๖๖๖	๒,๖๖๖	๒,๖๖๖	๒,๖๖๖	๒,๖๖๖	๒,๖๖๖	๒,๖๖๖																																																																																																																																																																																																																																														
โครงการ (บาท/ไร่)	๓๒,๕๐๐	๓๒,๕๐๐	๓๒,๕๐๐	๓๒,๕๐๐	๓๒,๕๐๐	๓๒,๕๐๐	๓๒,๕๐๐	๓๒,๕๐๐	๓๒,๕๐๐	๓๒,๕๐๐	๓๒,๕๐๐	๓๒,๕๐๐																																																																																																																																																																																																																																														
ตำบล (บาท/ไร่)	๒,๖๖๖	๒,๖๖๖	๒,๖๖๖	๒,๖๖๖	๒,๖๖๖	๒,๖๖๖	๒,๖๖๖	๒,๖๖๖	๒,๖๖๖	๒,๖๖๖	๒,๖๖๖	๒,๖๖๖																																																																																																																																																																																																																																														
โครงการ (บาท/ไร่)	๓๒,๕๐๐	๓๒,๕๐๐	๓๒,๕๐๐	๓๒,๕๐๐	๓๒,๕๐๐	๓๒,๕๐๐	๓๒,๕๐๐	๓๒,๕๐๐	๓๒,๕๐๐	๓๒,๕๐๐	๓๒,๕๐๐	๓๒,๕๐๐																																																																																																																																																																																																																																														
ตำบล (บาท/ไร่)	๒,๖๖๖	๒,๖๖๖	๒,๖๖๖	๒,๖๖๖	๒,๖๖๖	๒,๖๖๖	๒,๖๖๖	๒,๖๖๖	๒,๖๖๖	๒,๖๖๖	๒,๖๖๖	๒,๖๖๖																																																																																																																																																																																																																																														
๒	นายวรสาร เมืองทอง	ตำบลเขาทราย	๑) ประชุมคณะกรรมการศูนย์บริการฯ และ อกม. (กำหนดเป้าหมายการพัฒนา) ๒) รวบรวมข้อมูลวิเคราะห์พื้นที่ (กำหนดพื้นที่) ๓) พิจารณาชนิดพืชของพื้นที่ที่กำหนด (กำหนดสินค้า) ๔) รับสมัครเกษตรกรตามความสมัครใจ (กำหนดคน)																																																																																																																																																																																																																																																							
๓	นางสาววิรณัฐ ครุฑอินทร์	ตำบลเขาเจ็ดยอด	๑) ประชุมคณะกรรมการศูนย์บริการฯ และกรรมการตำบล ๒) รวบรวมข้อมูลปัญหาในตำบล (กำหนดเป้าหมายการพัฒนา+สินค้า) ๓) รวบรวมข้อมูลวิเคราะห์พื้นที่ (กำหนดพื้นที่) ๔) พิจารณาความพร้อมของผู้นำและเกษตรกร (กำหนดคน)																																																																																																																																																																																																																																																							
๔	นายกิตติพัฒน์ อินทรประสิทธิ์	ตำบลท้ายทุ่ง	๑) ประชาคมระดับตำบลรวบรวมปัญหาความต้องการ (กำหนดสินค้า) ๒) รวบรวมข้อมูลที่เกี่ยวข้อง ๓) ประชุมคณะกรรมการศูนย์บริการฯ (กำหนดพื้นที่+คน) ๔) ประชุมคณะกรรมการศูนย์บริการฯ กลุ่มเป้าหมายและ ปราชญ์ชาวบ้าน (กำหนดเป้าหมายการพัฒนา)																																																																																																																																																																																																																																																							

การนำ MRCF ไปขับเคลื่อนงานในภารกิจของหน่วยงาน (แผนที่ ๒)

โดย...สำนักงานเกษตรอำเภอทับคล้อ จังหวัดพิจิตร

๒. องค์ความรู้ในการปฏิบัติงานเรื่อง : การบูรณาการในพื้นที่

ที่	ชื่อ - สกุล ผู้ให้องค์ความรู้	ความรับผิดชอบ	วิธีการ/กระบวนการ	เอกสารอ้างอิง/ภาพประกอบ
๑	นางสาวณัฐนิชา แปงบุญเลิศ	ตำบลทับคล้อ	<ul style="list-style-type: none"> ➢ ให้ความสำคัญกับการเข้าร่วมกิจกรรมต่างๆ ของชุมชน ทำให้ชุมชนเห็นความสำคัญของด้านการเกษตรมากขึ้น เมื่อมีเวทีแลกเปลี่ยน / ประชุม / ทหารือ การเชิญหน่วยงานภาคี และชุมชนเข้าร่วมดำเนินการจะสะดวกและได้รับความร่วมมือเป็นอย่างดี 	
๒	นายวรสาร เมืองทอง	ตำบลเขาทราย	<ul style="list-style-type: none"> ➢ เข้าร่วมเวทีต่างๆ ของชุมชนอย่างสม่ำเสมอ ➢ เชิญหน่วยงานที่เกี่ยวข้องเข้าร่วมการจัดเวทีของชุมชน เพื่อบูรณาการแผนงานเข้าด้วยกัน ➢ ให้เกษตรกรเป็นผู้ดำเนินงานเอง โดยหน่วยงานภาคีเป็นที่เลี้ยงให้คำแนะนำ 	
๓	นางสาววีรนุช ครุฑอินทร์	ตำบลเขาเจ็ดยอด	<ul style="list-style-type: none"> ➢ กระตุ้นหน่วยงานภาคีให้เห็นความสำคัญของการดำเนินงาน โดยเชิญเข้าร่วมเวทีต่างๆ ของกลุ่มเป้าหมาย และจัดทำแผนงานของกลุ่มให้สอดคล้องกับแผนงานของหน่วยงานภาคี เช่น อบต. ศูนย์เมล็ดพันธุ์ข้าว ศูนย์ส่งเสริมและผลิตเมล็ดพันธุ์ข้าวชุมชนภายในตำบล เป็นต้น 	
๔	นายกิตติพัฒน์ อินทรประสิทธิ์	ตำบลท้ายทุ่ง	<ul style="list-style-type: none"> ➢ การให้ความสำคัญกับหน่วยงานภาคี เช่น การให้ความร่วมมือในการประชุม, การไปเป็นวิทยากร, ร่วมกิจกรรมต่างๆ ของตำบล เป็นต้น ➢ สร้างความสัมพันธ์ร่วมกันกับหน่วยงานภาคี เช่น ร่วมกันออกพื้นที่ ช่วยกันรวบรวมปัญหาความต้องการ และบูรณาการแก้ไขปัญหาาร่วมกัน 	